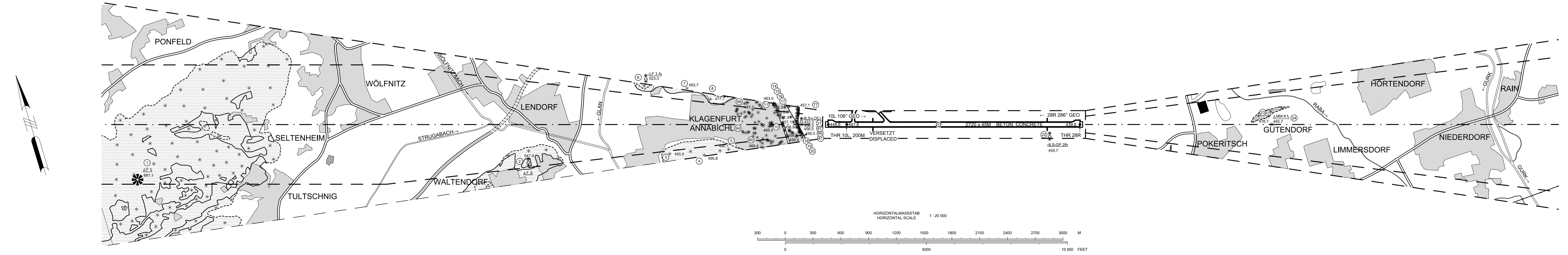
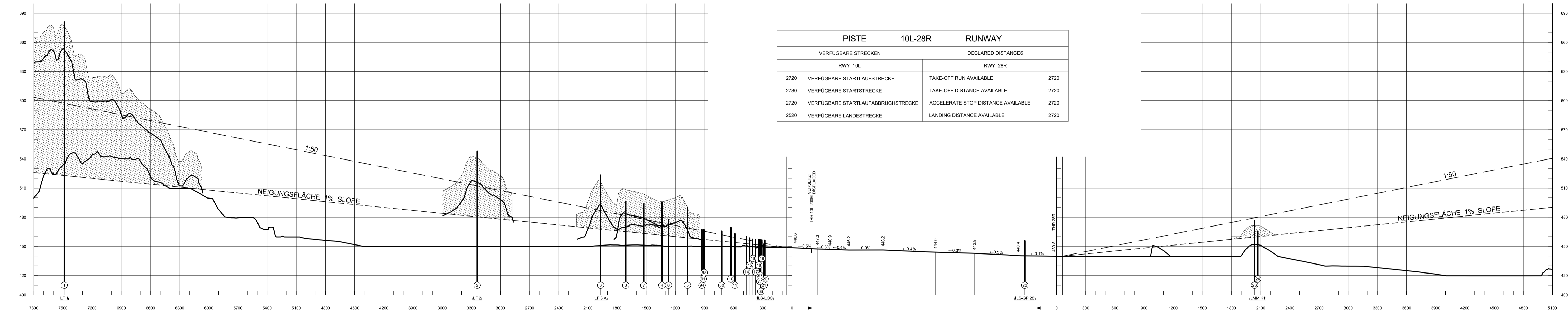
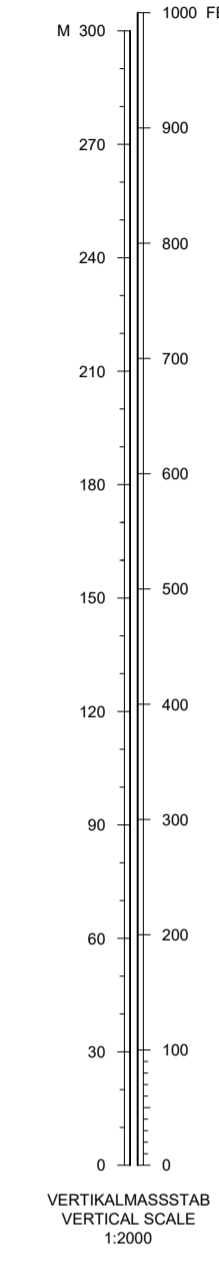


HÖHENANGABEN BEZOGEN AUF AUSTRIAN GEOID 2008,  
 PEGEL AMSTERDAM SYSTEM EVRS / UELN 95/98  
 ELEVATIONS BASED ON AUSTRIAN GEOID 2008,  
 LEVEL AMSTERDAM SYSTEM EVRS / UELN 95/98  
 ENTFERNUNGEN UND HÖHEN IN METERN  
 DIMENSIONS AND ELEVATIONS IN METRES  
 ORTSMISSWEISUNG 3.75° E (SEP 2018)  
 MAGNETIC VARIATION

LEGENDE		LEGEND	
KENNNUMMER	①	IDENTIFICATION NUMBER	
BAUM ODER BUSCH	*	TREE OR SHRUB	
TURM, PFAHL, ANTENNE ETC.	⊙	TOWER, POLE, ANTENNA ETC.	
BEFEUERTES HINDERNIS	⚡	LIGHTED OBSTRUCTION	
GEFAHRENFEUER	⚠	DANGER LIGHT	
GEBÄUDE	■	BUILDING	
ÜBERTRAGUNGSLINIE	—	TRANSMISSION LINE	
EISENBAHN	—	RAILROAD	
AUTOBAHN	—	HIGHWAY	
HAUPTSTRASSE	—	PRIMARY ROAD	
GEWÄSSER	—	HYDROGRAPHY	
DIE HINDERNISEBENE DURCHSTOSSENDES GELÄNDE	⬢	TERRAIN PENETRATING OBSTRUCTION PLANE	
DIE HINDERNISEBENE DURCHSTOSSENDES WALDGEBIET	⬢*	WOODED AREA PENETRATING OBSTRUCTION PLANE	
SIEDLUNGEN	■	SETTLEMENTS	



BERICHTIGUNGEN		AMENDMENTS	
No.	DATUM DATE	BILDFLUG-DATUM PHOTOFLIGHT-DATE	